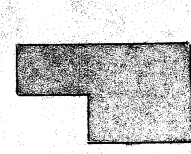
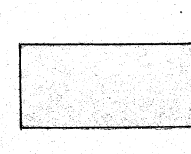
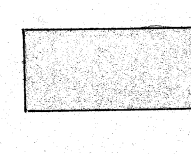
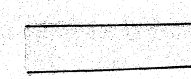
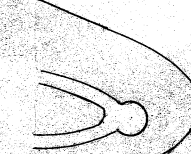


PLANKARTA  
ÖVER  
SYDÖSTRA DELEN  
AV  
**RÅSUNDA**

PÅ GRUNDVAL AV TRIANGELMÄTNING  
UPPRÄTTAD ÅR 1912 AV  
RÅSUNDA INGENIÖRSKONTOR

*Tharmann*



- Stadsplanegräns
-  Fördiga eller under uppförande befintliga byggnader
-  Försälda tomter
-  Af Råsunda Förstads- Aktiebolag byggda tomter
-  Förgårdar
-  Park och Planteringar

SKALA 1:1000

